

JANOV

CO ZAJÍMAVÉHO MŮŽETE VIDĚT:

KATEDRÁLA SV. VAVŘINCE

Nádherná gotická katedrála sv. Vavřince je sídlem janovského arcibiskupství i nejvýznamnější středověkou památkou města. Jedinečná stavba s nádhernou výzdobou ve svých útrobách uchovává řadu uměleckých památek, včetně poháru, o kterém se traduje, že se jedná o Svatý Grál.

RODNÝ DŮM KRYŠTOFA KOLUMBA

Jednou z největších atrakcí města je pozůstatek středověkého domu, kde se podle tradice narodil slavný italský mořeplavec Kryštof Kolumbus. V domě je v současné době umístěno malé muzeum, které mapuje život objevitele Nového světa.

PIAZZA DE FERRARI

Největší janovské náměstí odděluje historické centrum od nového města. Jeho střed zdobí krásná fontána a jeho strany obklopují důležité stavby (např. Dóžecí palác) a také banky a pojišťovny.



CO DALŠÍHO MŮŽETE NAVŠTÍVIT:

MUZEA

- ⚓ [Muzeum Calata De Mari](#) – Námořní muzeum
- ⚓ [Galleria Nazionale di Palazzo Spinola](#) – Obrazárna s prohlídkou interiérů

AKVÁRIUM

- ⚓ [Acquario di Genova](#)

OCHUTNEJTE MÍSTNÍ SPECIALITY:

- ⚓ *Pesto Genovese* – pesto (omáčka) z bazalky, parmazánu, olivového oleje, piniových oříšků a česneku
- ⚓ *Focaccia* – pizza chléb s olivovým olejem
- ⚓ *Torta Pasqualina* – listové těsto plněné mangoldem, sýrem, bylinkami, vejci a artyčoky

DŮLEŽITÉ INFORMACE:

<i>Formální název</i>	<i>Italská republika – Repubblica Italiana</i>
<i>Politický systém</i>	<i>Republika</i>
<i>Hlavní město</i>	<i>Řím</i>
<i>Měna</i>	<i>Euro (EUR)</i>
<i>Jazyky</i>	<i>Italský jazyk</i>
<i>Náboženství</i>	<i>Katolíci 85-90%, ateisté a islám 5-10%</i>
<i>Důležité kontakty:</i>	<i>Velvyslanectví ČR v Římě Via dei Gracchi 322, 00 192, Roma Telefon: 0039/06 360 957 1 (ústředna) Nouzová linka: 0039/ 335 310 450 – konzulární pohotovost</i>

JANOV

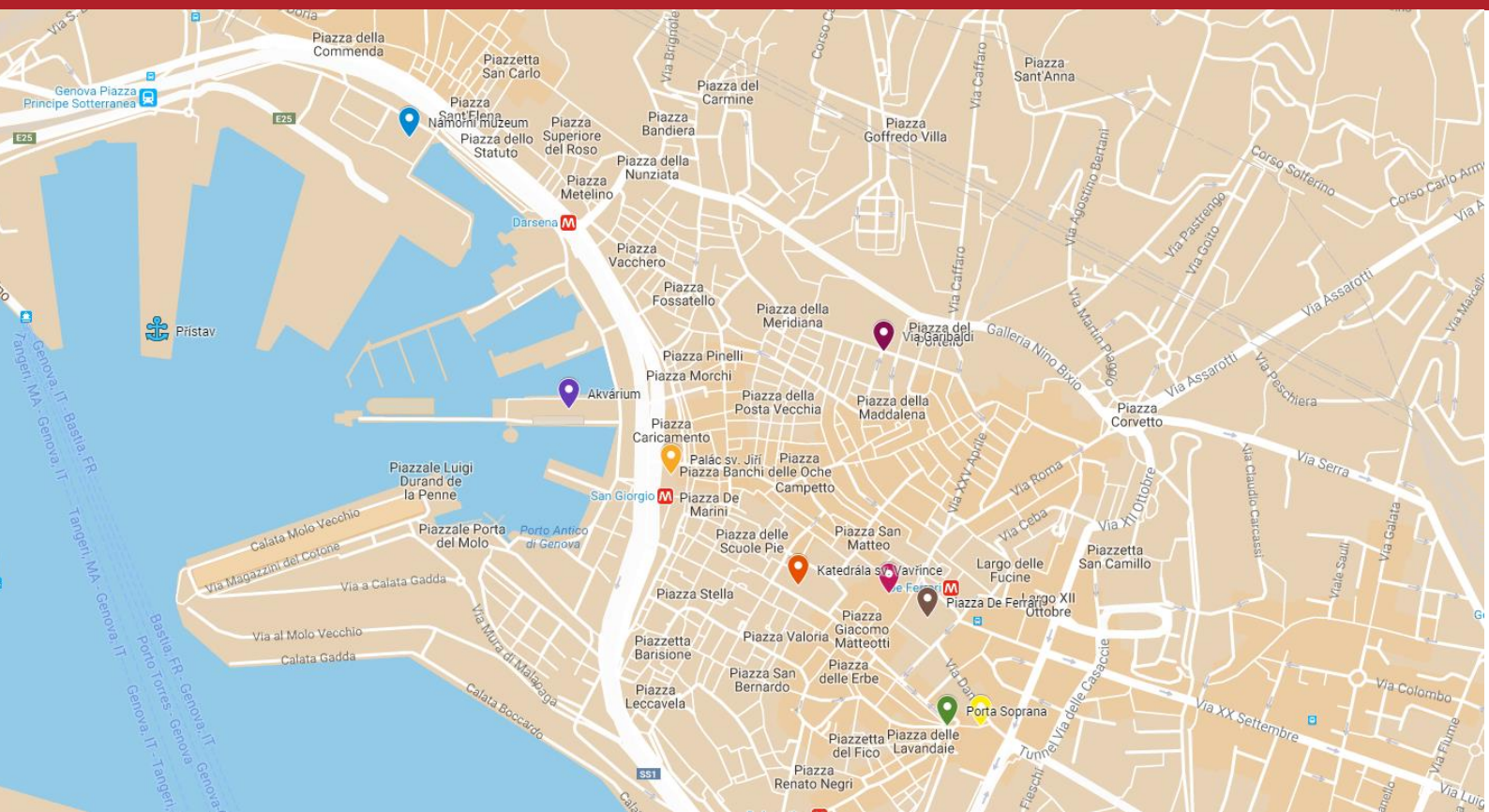
(www.visitgenoa.it)

Janov je hlavní město oblasti Ligurie a provincie Genova. V minulosti byl významným přístavem ve Středozezemním moři a hlavním městem mocné a bohaté Janovské republiky. I dnes je nejdůležitějším italským přístavem, jedním z největších ve Středozezemním moři a v Evropě. Janov je významným průmyslovým a obchodním centrem a spolu s Milánem a Turínem tvoří tzv. severozápadní italský průmyslový trojúhelník, který patří mezi hlavní ekonomická centra v Itálii. Je sídlem univerzity, založené 1481, kulturních institucí a arcibiskupství. Se svými 610 000 obyvateli je šestým největším italským městem (po Římě, Milánu, Neapoli, Turínu a Palermu).



Historie města sahá až do antických časů. Prvními známými obyvateli oblasti byli Ligúřané, po kterých sem zavítali Féničané, Řekové i Etruskové, kteří pravděpodobně založili první přístav. V době římské byl Janov zastíněn významnějším obchodním centrem – dnešním Marseille, přesto se ale neustále rozrůstal a čile obchodoval. Během následujících staletí se změnil z malé rybářské vesničky v nezávislou námořní republiku a spolu s Benátkami, Pisou a Amalfi ovládal obchod ve Středozezemí. Brzy ovládal celé Tyrhénské moře a po účasti na křížových výpravách získal i kolonie na Blízkém východě a sev. Africe. Uzavřel také spojení s Byzantskou říší, které umožnilo expanzi do Černého moře a na Krym. Vrchol prosperity přišel s vítězstvím nad Pisou v r. 1284 a Benátkami v r. 1294. Prosperita ovšem nemohla trvat věčně. Město zasáhla morová epidemie a neustálé spory mezi šlechtickými rody město uvalily do velkého úpadku. Menší zlepšení přišlo v době, kdy nejslavnější janovský rodák Kryštof Kolumbus objevil Ameriku. Janovská banka sv. Jiří díky němu dojednala daňové úlevy a Janov se v pol. 16. stol. stal de facto španělskou kolonií. Místní šlechtické rody nashromáždily během druhého zlatého období obrovské bohatství a na ulici Via Garibaldi, která je dnes zapsaná na seznamu světového dědictví UNESCO, vystavěly řadu honosných paláců. Pak ovšem přišla druhá morová rána a v r. 1684 oslabené město prakticky zdemolovalo námořnictvo Ludvíka XIV. Francouzi si poté město přivlastnili a s posunem světového obchodu do Nového světa Janov ztratil veškerou svou moc. Město bylo poničeno i během bombardování za 2. sv. války. Ze všech útrap se ovšem vždy rychle vzpamatovalo a dnes svým návštěvníkům nabízí celou řadu zajímavých památek, vč. katedrály sv. Vavřince, výstavní ulice Via Garibaldi nebo rodného domu Kryštofa Kolumba.

INTERAKTIVNÍ MAPA:



Interaktivní mapa památek

UŽITEČNÉ ODKAZY:

 [Genoa Italy](#)



CO ZAJÍMAVÉHO MŮŽETE VIDĚT:

SAGRADA FAMILIA

Sagrada Família neboli Chrám sv. Rodiny je symbolem Barcelony. Stavba, která se začala stavět v r. 1882 podle návrhu architekta Gaudího je stále nedokončená. Po dokončení (v současnosti plánováno na rok 2026) se stane jednou z největších katedrál světa. Už od počátků je však Sagrada Família díky svému osobitému stylu připomínající gotiku protkanou mnoha přírodními motivy a mozaikami zcela unikátní stavbou, která nemá ve světě obdoby.



GAUDÍHO DOMY

Gaudího architektura je neodmyslitelnou součástí Barcelony. Domy Casa Milá či Casa Batlló se staly doslova symbolem města. Gaudího osobitý styl používá prvky secese i gotiky. Jeho stavby bez rovných linií a hran jsou protkané prvky přírody i náboženskými symboly. Typické jsou i mozaiky a barevné dekorace.



MONJÜIC

Nad Barcelonským přístavem se týčí rozlehlý kopec Monjüic se středověkou pevností, botanicou zahradou a několika parky. Zajímavou zastávkou je i Olympijský stadion z r. 1992, dnes sídlo klubu RCD Espanyol. Dominantou severní strany vrchu je Národní muzeum katalánského umění tyčící se nad náměstím Place Espanya a slavnou Zpívající fontánou.



CO DALŠÍHO MŮŽETE NAVŠTÍVIT:

MUZEA

- ⚓ [*The Gaudí House Museum*](#)
- ⚓ [*Casa Batllo*](#) - (jeden z Gaudího veřejnosti přístupných domů)
- ⚓ [*Museu Nacional d'Art de Catalunya*](#)

OCHUTNEJTE MÍSTNÍ SPECIALITY:

- ⚓ *Paella* – španělské národní jídlo s vynikající kombinací mořských plodů, kuřecího masa a zeleniny smíchané se šafránovou barevnou rýží
- ⚓ *Crema catalana* – puding se zkaramelizovaným křupavým povrchem
- ⚓ *Sangria* – španělský alkoholický nápoj z červeného vína s brandy a ovocem
- ⚓ *Cava* – šumivá vína, např. *Codorniu*, *Freixenet*, aj.
- ⚓ *Jamón* – na slunci sušená vepřová šunka


DŮLEŽITÉ INFORMACE:

<i>Formální název</i>	<i>Španělské království - Reino de España</i>
<i>Politický systém</i>	<i>Konstituční monarchie</i>
<i>Hlavní město</i>	<i>Madrid</i>
<i>Měna</i>	<i>Euro (EUR)</i>
<i>Jazyky</i>	<i>Španělština</i>
<i>Náboženství</i>	<i>Katolické</i>
<i>Důležité kontakty:</i>	<i>Honorární konzulát Barcelona</i> <i>Travessera de Gracia 50, entresuelo 1a, 08021 Barcelona</i> <i>Telefon +34 93 241 3236</i>

BARCELONA

(www.barcelonaturisme.com)

Barcelona se nachází v severovýchodní části Španělska, 90 km jižně od francouzských hranic. Tato katalánská metropole je se svými 2 mil. obyvatel druhým největším španělským městem a jedním z největších středomořských přístavů. Je to pulzující centrum vyhlášené dobrým jídlem, světoznámými architektonickými skvosty i bujarým nočním životem. Proslavila se díky Letním olympijským hrám v r. 1992 a od té doby sem míří miliony turistů z celého světa. Je městem kultury i sportu, ostatně kdo by neznal slavný fotbalový klub FC Barcelona?



Barcelona byla založena jako římský vojenský tábor jménem Barcino přibližně ve 3. stol. př. n. l. Pozdější město ale po několik staletí zastíňovala nedaleká Tarragona. Změna nastala po rozpadu Západořímské říše. Velkou část Pyrenejského poloostrova totiž obsadili barbarští Vizigóti a vybrali si Barcelonu jako svoje dočasné hlavní město. Jejich neustálé bratrovražedné boje ale území žádnou stabilitu nepřinesly. V r. 711 překročila Gibraltar muslimská armáda a bez větších problémů získala téměř celý Pyrenejský poloostrov, zastavena byla až u francouzského Poitier. Frankové zahájili protiútok a nakonec získali v r. 801 zpět i Barcelonu. S nově dosazenou šlechtou začalo vznikat budoucí Katalánsko a Barcelona se stala jeho hlavním městem. S postupným vytlačováním muslimů získávala na důležitosti, stala se významným přístavem i obchodním centrem. Stále více prosperovala, a to i přes spojení s Aragonskem do společného Aragonského království. Zlatý věk nastal, když král Jakub. I. Dobyvatel získal od muslimů Baleárské ostrovy a Valencii. Pak už nic nestálo v cestě tomu, aby Barcelona mohla převzít velkou část námořního obchodu ve východním Středomoří a úspěšně konkurovat Janovu i Benátkám. Po objevení Ameriky se vše změnilo. Právo obchodovat s novými koloniemi získala Sevilla a Barcelona se dostala do velikého úpadku, který skončil až příchodem průmyslové revoluce. Na konci 19. stol. se stala důležitým průmyslovým centrem a radní města se pustili do ambiciózního plánu celkové přestavby. V té době zde působila celá řada významných umělců a architektů, z nichž nejznámější je bezesporu Antonio Gaudí. Jeho unikátní stavby v čele s katedrálou Sagrada Familia jsou symbolem města. Vedle secesních pokladů zde nalezneme i zachovalé Barri Gotic – gotické centrum s katedrálou sv. Eulálie nebo Královským palácem. K návštěvě lákají i zajímavá muzea s obrazy od Picassa nebo Dalího a samozřejmě bývalý olympijský areál nebo El Camp Nou – stadion klubu FC Barcelona.



MARSEILLE

PT TOURS
INTERNATIONAL

CO ZAJÍMAVÉHO MŮŽETE VIDĚT:

BAZILIKA NOTRE DAME DE LA GARDE

Přímo nad městem, na nejvyšším vrcholku, se ochranně tyčí bazilika Notre Dame de la Garde. Stavba z 19. stol. v neo-byzantském slohu patří mezi hlavní atrakce Marseille. Z jejích teras je nádherný výhled na město, Lví záliv i blízké Frioulské ostrovy, mezi které patří i slavný ostrov If.



OSTROV IF

Ostrov, který zejména proslavil světoznámý román od Alexandra Dumase, patří k oblíbeným atrakcím a je snadno dostupný z marseillského přístavu. Děsivá historie pevnosti Château d'If, která skutečně v minulosti sloužila jako vězení, byla předlohou i pro knižní žalář hraběte Monte Christa.



STARÝ PŘÍSTAV

Starý přístav (Vieux port) tvoří se sousední čtvrtí Panier historické centrum města. Vjezd do přístavu je chráněn pevností sv. Mikuláše a sv. Jana, která byla přebudována na moderní Muzeum středomořských civilizací. Na obou stranách přístavu i ve čtvrti Panier naleznete řadu restaurací nabízejících provensálskou kuchyni, typické francouzské kavárny i obchody se suvenýry.



CO DALŠÍHO MŮŽETE NAVŠTÍVIT:

MUZEA

⚓ [Fort Saint Jean](#)

⚓ [Musee des Beaux-Arts](#)

PLÁŽE

⚓ [Plage des Catalans](#) – menší pláž v blízkosti Starého přístavu. Na pláži jsou plavčíci, občerstvení a hřiště na volejbal, z pláže je také krásný výhled na ostrov If. V sezoně je však tato pláž velmi přeplněná a je potřeba přijít v brzkých ranních hodinách (kapacita je omezena na 1000 osob).

OCHUTNEJTE MÍSTNÍ SPECIALITY:

⚓ *Bouillabaisse* – tradiční provensálská rybí polévka

⚓ *Navettes* – malé, tvrdé sušenky ve tvaru malých lodí často s příchutí pomeranče

⚓ *Pastis* – silný anýzový alkoholický nápoj

⚓ *Moules frites* – vařené mušle a hranolky

DŮLEŽITÉ INFORMACE:

Formální název

Francouzská Republika – République Française

Politický systém

Poloprezidentská republika

Hlavní město

Paříž

Měna

Euro (EUR)

Jazyky

Francouzština

Náboženství

Římskokatolické 83–88 %, islám 5–10 %, protestantismus 2 %, judaismus 1 %

Důležité kontakty:

Honorární konzulát Marseille

4 rue d'Angkor de Vauban, 13 006 Marseille


Telefon +33 / 9 63 40 16 77

MARSEILLE

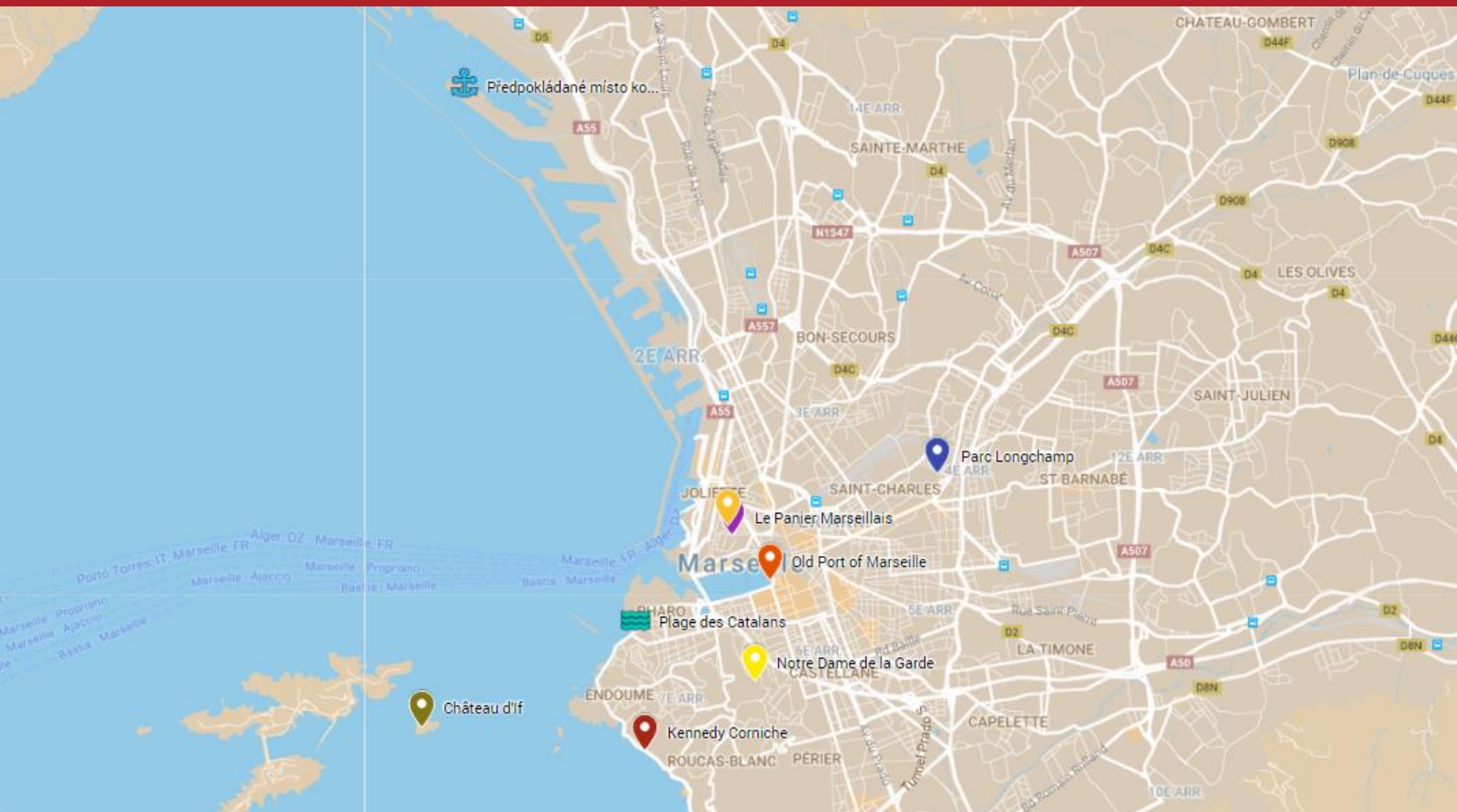
(www.marseille-tourisme.com)

Město Marseille je nejenom hlavním městem Provence, ale spolu s 1,6 mil. obyvatel i druhým největším francouzským městem hned po Paříži. Marseille leží na Côte d'Azur – Azurovém pobřeží v jihovýchodní části země a patří mezi největší evropské přístavy. Je multikulturním městem, kde žije bohatá směsice národů nejen ze Středomoří, ale dnes už z celého světa. Marseille je nejstarším francouzským městem a můžeme říci, že téměř celou jeho historii provází obchod. Bylo založeno už v 6. stol. př. n. l. řeckými kolonisty z maloasijského přístavu Fókaia. Později město získali Římané, a právě během jejich vlády se z původní Massalie stal důležitý přístav, do kterého byla z Říma vybudována i silnice. V 5. stol. zde bylo založeno opatství sv. Viktora, které dnes patří mezi nejstarší opatství v Evropě. Během své existence bylo toto obchodní centrum tak důležité, že zde Ludvík XVI. nechal pro obranu vybudovat dvě mohutné pevnosti, které tvoří panorama přístavu dodnes. V době své největší slávy zde kotvila i královská flotila. Většina historických domů byla ovšem zničena během druhé světové války, kdy bylo centrum města německými vojáky vyhozeno do povětří. Přesto má Starý přístav a přilehlé ulice nezaměnitelnou atmosféru. Procházka po přístavní promenádě se Starou radnicí a s řadou kvalitních restaurací je velkým zážitkem, stejně jako návštěva Le Panier, čtvrti umělců. Přímo v centru se nachází i několik zajímavých muzeí, které patří k nejlepším ve Francii. Velice oblíbený je výjezd turistickým vláčkem na 149 metrů vysoký kopec Garde, kde se nachází poutní kostel Notre Dame de la Garde. Jeho terasy nabízejí krásný výhled na celé město, Azurové pobřeží i nedaleké Frioulské ostrovy.

Ze Starého přístavu vyjíždí každou chvíli vyhlídkové lodě, které přepravují turisty na Frioulské ostrovy. Najdeme zde krásné pláže s křišťálově čistou vodou. Hlavní atrakcí je ale skalnatý ostrůvek If s hrozivou pevností, která v minulosti sloužila jako vězení. A možná právě proto nechal Alexandr Dumas uvěznit svého hrdinu románu Hrabě Monte Christo právě zde.



INTERAKTIVNÍ MAPA:



Interaktivní mapa

UŽITEČNÉ ODKAZY:

🚢 [Marseille Přístav](#)

UŽITEČNÉ APLIKACE PRO VAŠE CHYTRÉ TELEFONY:

🚢 [Marseille Map and Walks - App Store](#)

🚢 [Offline mapa Marseille Obchod Google Play](#)



PŘEJEME PŘÍJEMNOU
PLAVBU

WWW.PTTOURS.CZ

INFO@PTTOURS.CZ

